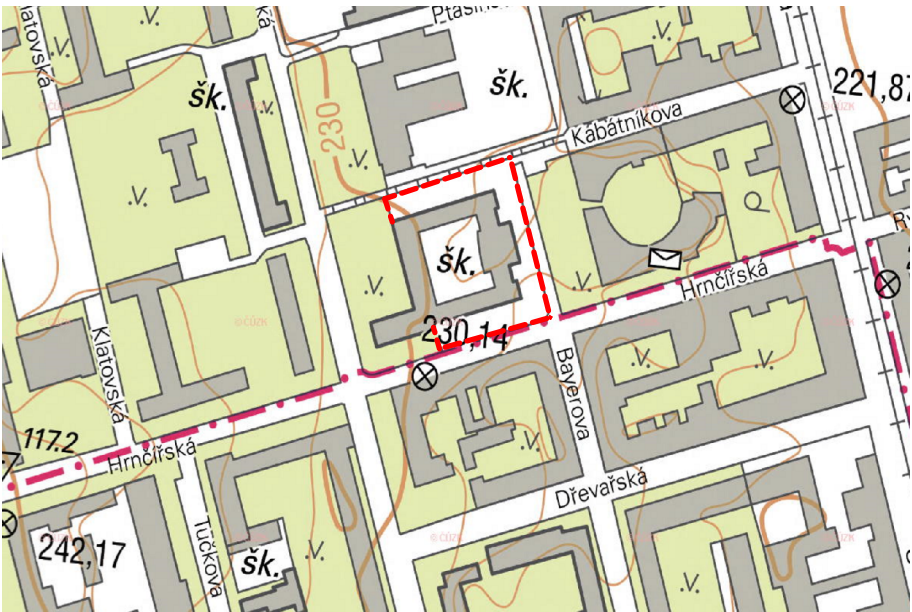


SITUACE ŠIRŠÍCH VZTAHŮ
DETAIL ÚZEMÍ



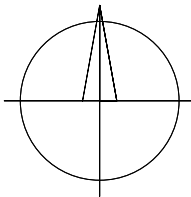
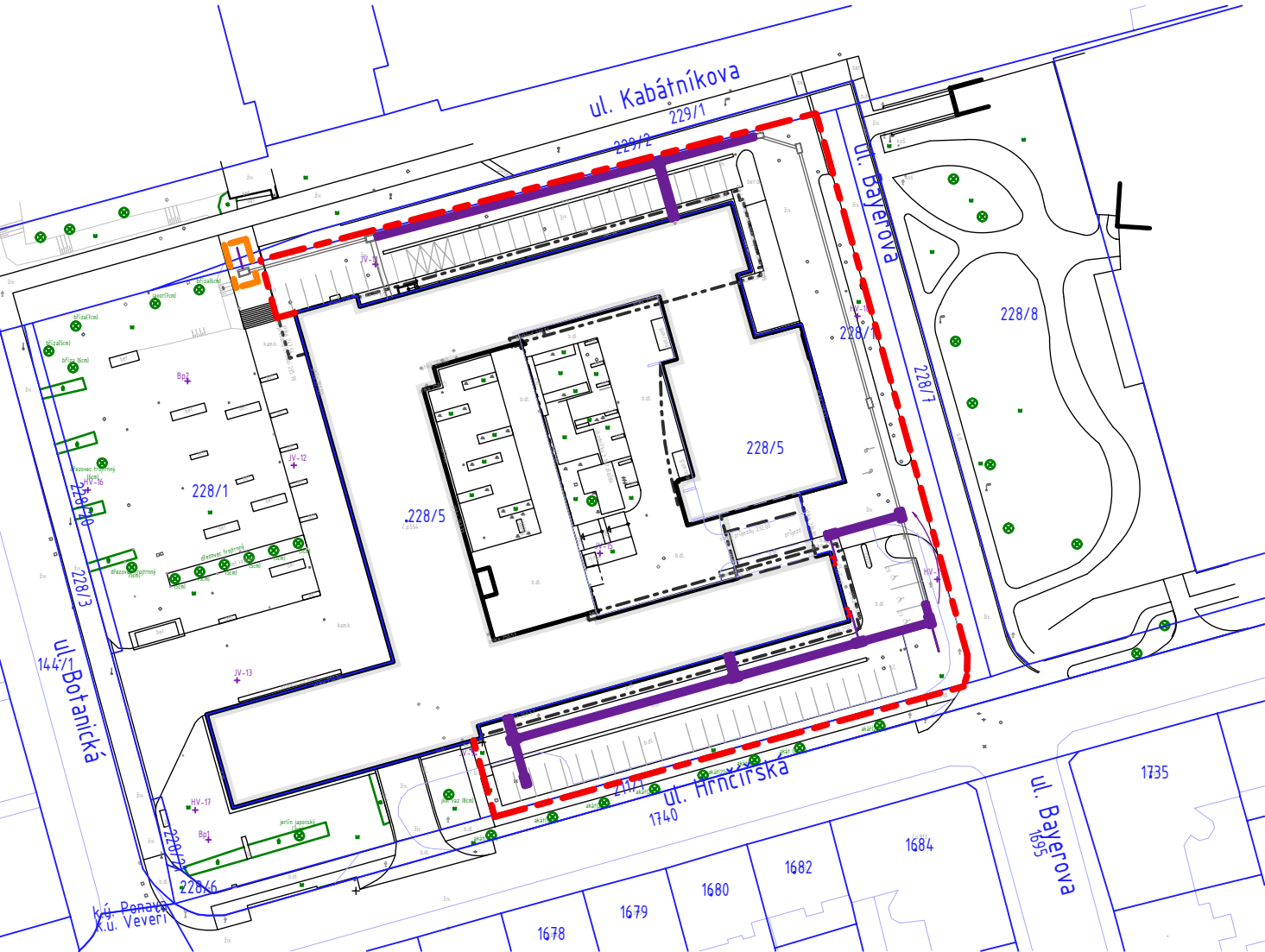
ORTOFOTOMAPA LOKALITY



LEGENDA

- ŘEŠENÉ ÚZEMÍ
- MULTIKANÁL - PŘEDMĚT DPS

SITUACE 1 : 1000



SOUŘADNICOVÝ SYSTÉM: JTSK
VÝŠKOVÝ SYSTÉM: B.p.v.

±0,000 = 231,750 m n. m.

ZMĚNY	c		DATUM		PODPIS	
	b					
	a					

INVESTOR:

Masarykova univerzita		Masarykova univerzita Žerotínovo nám. 617/9, 601 77 Brno tel.: +420 549 491 011 e-mail: info@muni.cz	MUNI
-----------------------	--	---	------

PROJEKTANT:

ZODP. PROJEKTANT:	Ing. Matěj KUDLÍK	TECHNICO architects & engineers TECHNICO Opava s.r.o. Hradecká 1576/51 746 01 Opava tel: 553 760 970 info@technico.cz
VYPRACOVAL:	Ing. Klára MOTYČKOVÁ	
KONTROLOVAL:	Ing. Martin ULÍČNÝ	

ČÁST DOKUMENTACE:

MULTIKANÁL ÚVT

Výstavba a modernizace Fakulty informatiky a Ústavu výpočetní techniky Masarykovy univerzity K.ú. Ponava, parc.č. 228/1, 228/5 SITUACE ŠIRŠÍCH VZTAHŮ	FORMÁT	2xA4
	DATUM	05/2019
	STUPEŇ	DPS
	ZAKÁZKOVÉ ČÍSLO	TO-517-01-DPS
MĚŘÍTKO:		ČÍSLO VÝKRESU:
1 : 1000		MK-02.